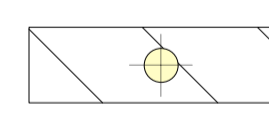
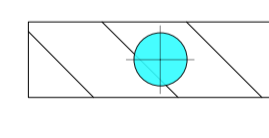









FASCE DI RISPETTO DEI POZZI PUBBLICI AD USO IDROPOTABILE E DEI FONTANILI

-  Fascia di rispetto delle captazioni idropotabili comunali
- ZTA - Zona di tutela assoluta con raggio di 10 metri misurati dalla colonna di emungimento
- ZR - Zona di rispetto con raggio di 200 metri misurati dalla colonna di emungimento (per il pozzo di Via Bernini ZR coincide con ZTA).
-  Fascia di rispetto con raggio di 200 metri (P.T.C. Parco Naturale del Ticino - art. 16.5.1) e ambito di tutela (P.T.C.P. - art. 25, comma 2, lettera b)


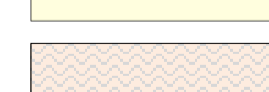
FASCE DI RISPETTO DEL RETICOLO IDRICO

-  Corso d'acqua con fascia di rispetto pari a 4 metri misurati dal piede arginale esterno alla sommità della sponda incisa.
-  Corso d'acqua con fascia di rispetto pari a 5 metri misurati dal piede arginale esterno alla sommità della sponda incisa.
-  Corso d'acqua con fascia di rispetto pari a 6 metri misurati dal piede arginale esterno alla sommità della sponda incisa.
-  Corso d'acqua con fascia di rispetto pari a 10 metri misurati dal piede arginale esterno alla sommità della sponda incisa.




FASCE FLUVIALI

-  Limite tra la fascia A e la fascia B: ambito interessato dal deflusso della corrente (PAI - NTA art. 29)
-  Limite tra la fascia B e la fascia C: ambito interessato da inondazioni ai verificarsi di piene di riferimento (PAI - NTA art. 30)
-  Limite esterno della fascia C: ambito interessato da inondazioni ai verificarsi di piene catastrofiche (PAI - NTA art. 31)

ALTRI VINCOLI RELATIVI ALLA DIFESA DEL SUOLO

-  Area a vincolo idrogeologico, soggetta alle limitazioni di cui al R.D. 3267/1923
-  Fascia di tutela ambientale lungo gli orli di terrazzo (art. 21 delle NGA del P.T.C.P.)

AREE SOGGETTE A RISCHIO ALLUVIONI (Autorità di Bacino del Fiume Po)

-  R1 - Zone a rischio moderato (D.Lgs. 49/2010 art. 6)
-  R3 - Zone a rischio elevato (D.Lgs. 49/2010 art. 6)
-  R4 - Zone a rischio molto elevato (D.Lgs. 49/2010 art. 6)

		COMUNE DI MAGENTA DEFINIZIONE DELLA COMPONENTE GEOLOGICA E IDROGEOLOGICA DEL PIANO DI GOVERNO DEL TERRITORIO		
		CARTA DEI VINCOLI DI NATURA AMBIENTALE		
Dott. geol. Carlo Lurati		Via 001/A/1/2 - Colvada (CO) Via C. Battisti, 70 - Solbiate (CO)		Tel. 031 800037 Fax 031 941702 www.comune4.it info@geopio.it
				SCALA 1:5.000 DATA Novembre 2016